

# Raumplan

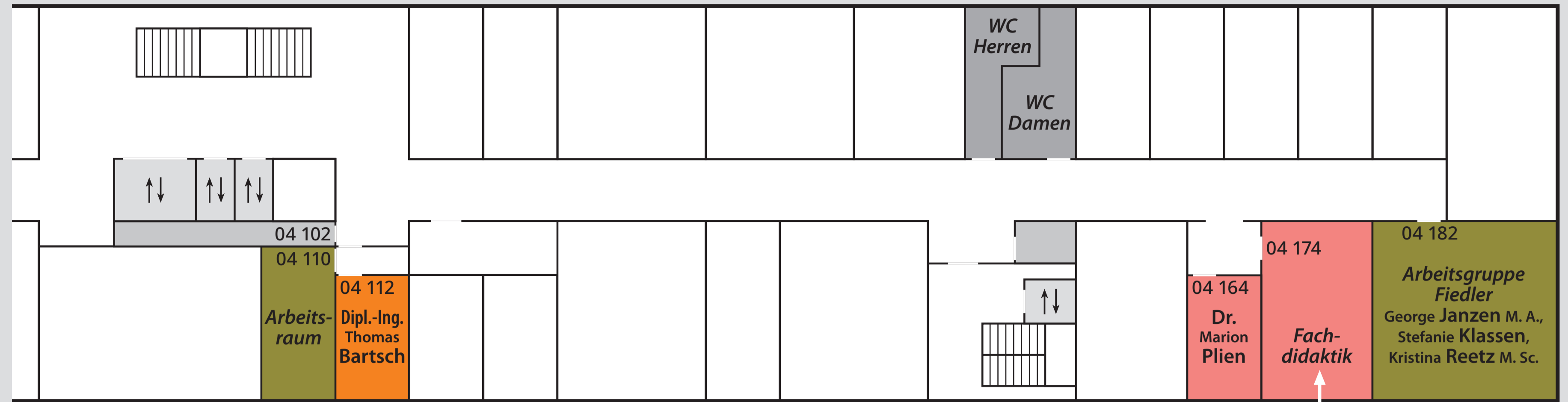
# GEO

## GRAPHIE

### GEOGRAPHISCHES INSTITUT MAINZ

Naturwissenschaftliches Institutsgebäude  
Johann-Joachim-Becher-Weg 21

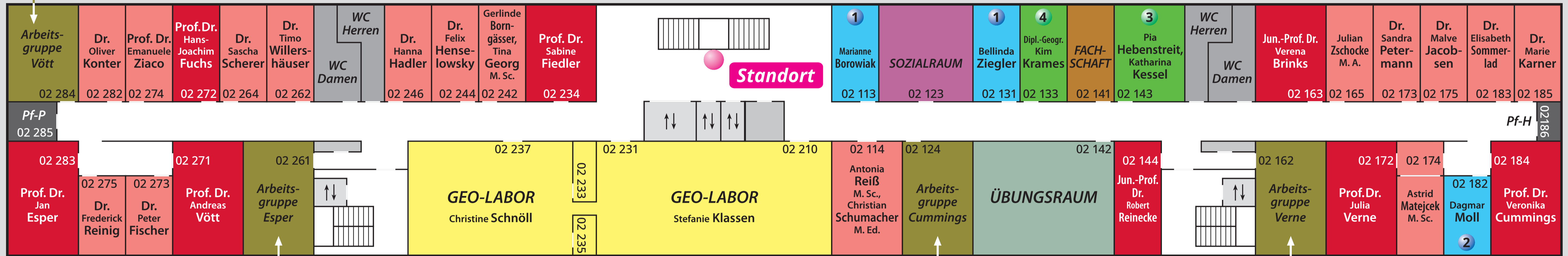
#### 4. Obergeschoss: Westseite



StR Marcel Botdke,  
OStR Dirk Munthin,  
OStR Thilo Neunzig,  
OStR Henning Schröder,  
Prof. Dr. Volker Wilhelmi

Elena Appel M. Sc.,  
Hannah Wahlen M. Sc.,  
Lena Slabon M. Sc.

#### 2. Obergeschoss: Ostseite



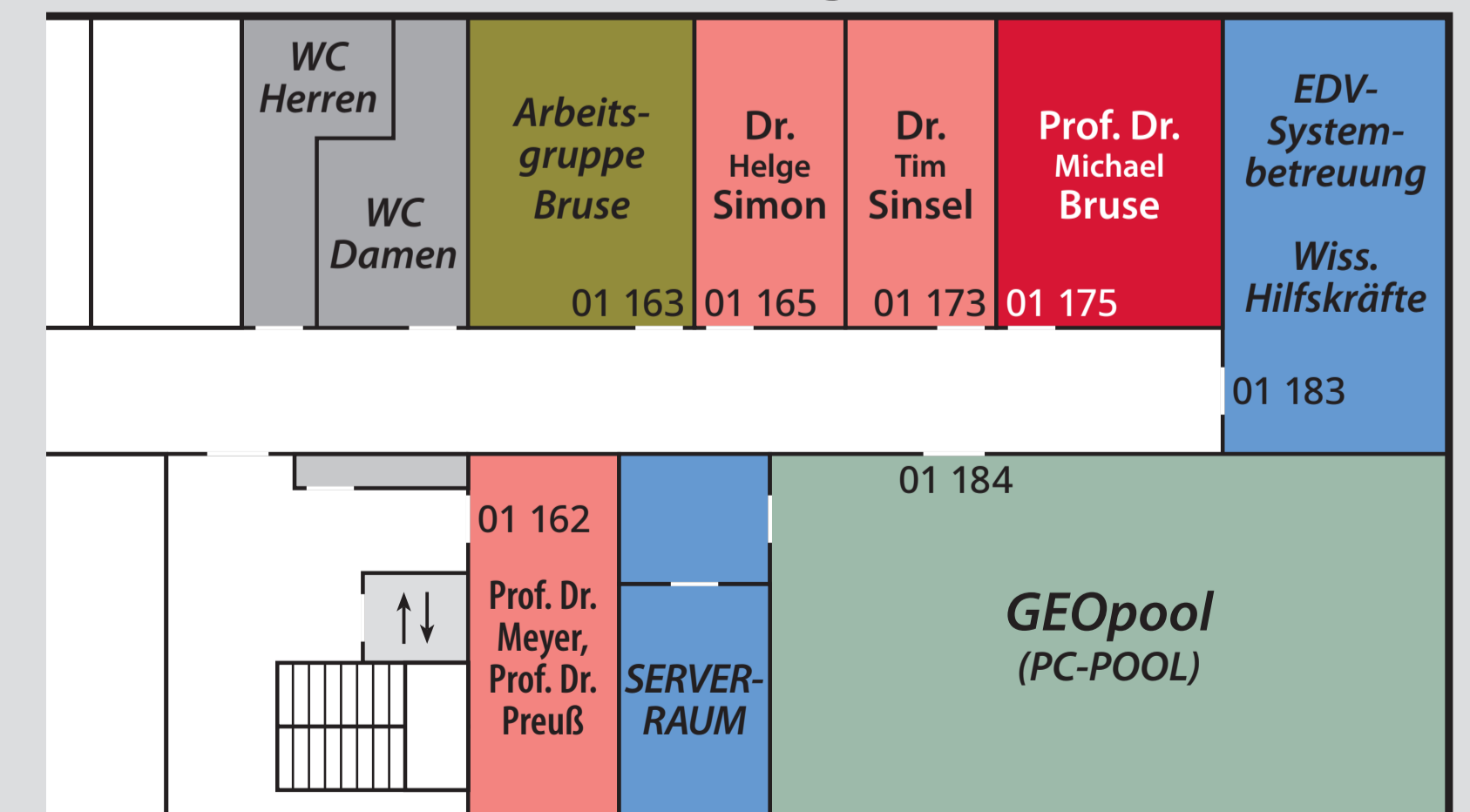
Dr. Eurne Martinez del Castillo,  
Dr. Max Torbenson

Lara Christmann M. Ed.,  
Anjali Korala M. Phil.,  
Judith Maria Poersch M. Ed.

Everjoy Grace Chiimba M. Sc.,  
Oleg Ködding-Zurmühlen M. Sc.,  
Rupert Neuhöfer M. Sc.

#### 2. Obergeschoss: Westseite

#### 1. Obergeschoss: Westseite



- Universitäts-Professor, apl. Professor
- Hochschul- / Privatdozent, Wiss. Assistent, Wiss. Mitarbeiter, Gastwissenschaftler
- Sekretariat
  - ① Geschäftsführung / Verwaltung
  - ② Humangeographie
- Studienbüro
  - ③ Lehrveranstaltungsmanagement (LVM) und Prüfungsamt
  - ④ Studienmanagement
- Kartographie
- Labor
- PC-Pool, Übungsraum
- Technik / Postfächer

- Arbeitsgruppenraum
- Fachschaft
- Sozialraum
- Pf-H Postfächer Humangeographie + Verwaltung
- Pf-P Postfächer Physische Geographie + GIS
- WC Toilette
- Sonstiger Raum
- Fahrstuhl
- Treppe

