

# Raumplan des Geographischen Instituts

## Naturwissenschaftliches Institutsgebäude

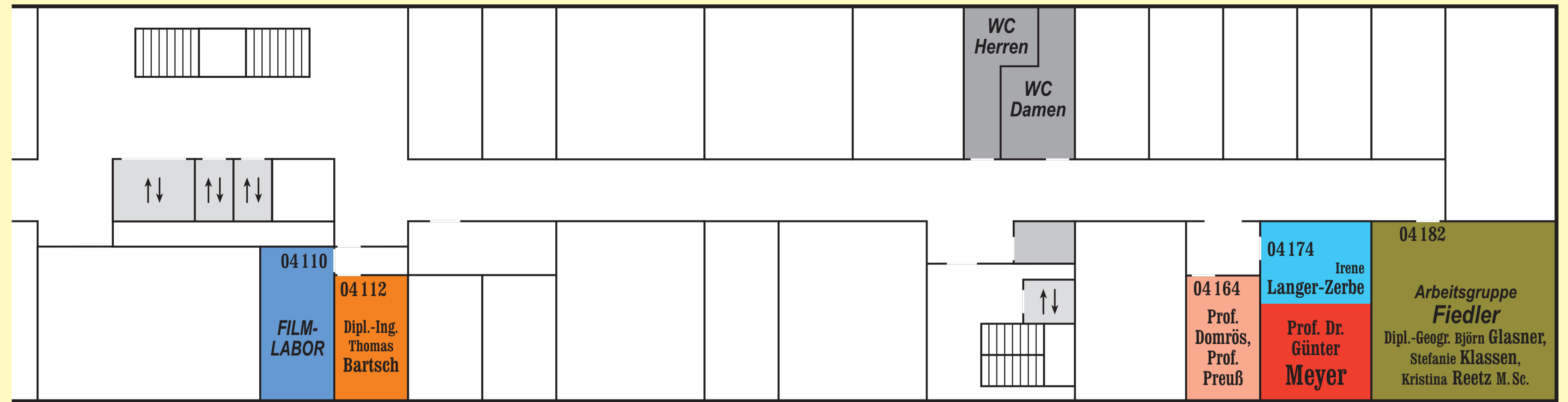
### Becherweg 21



Graphik: T. BARTSCH  
Stand: April 2019

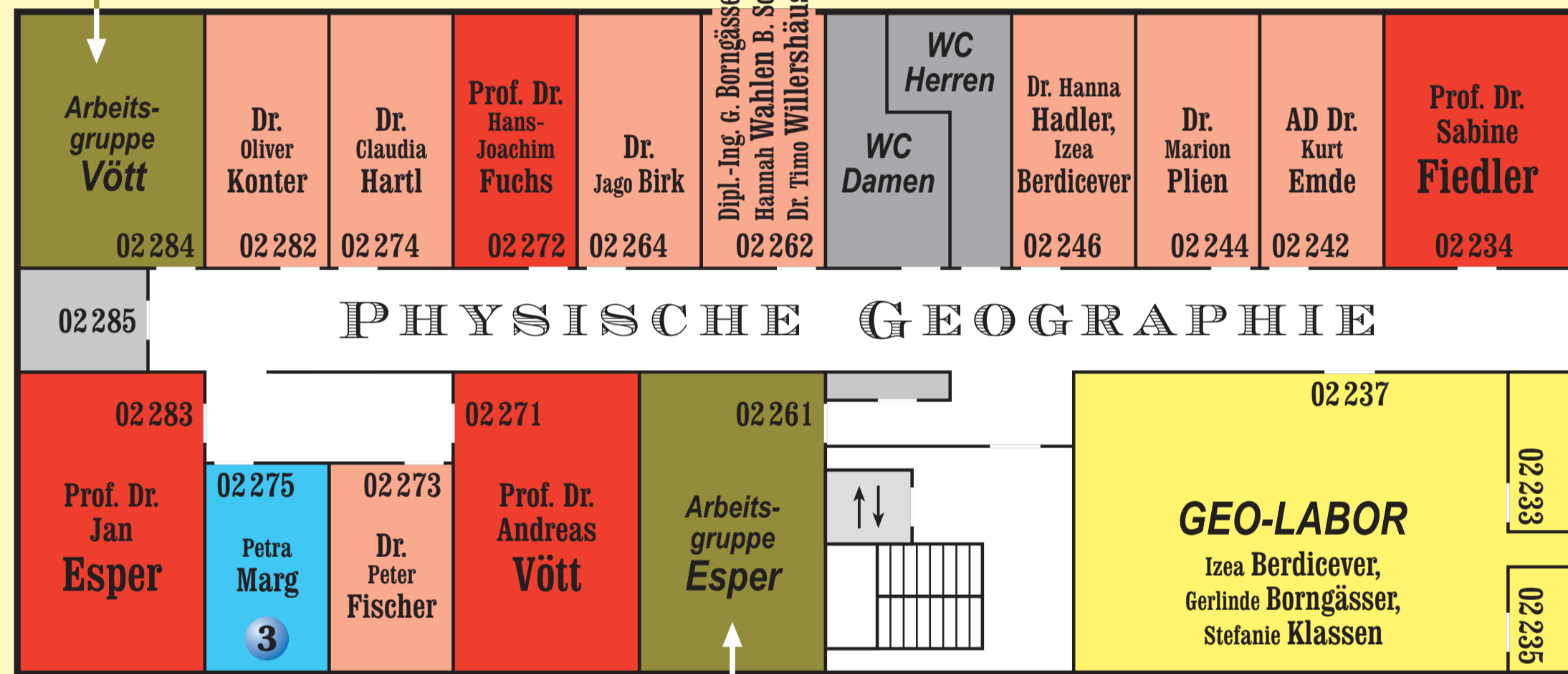


#### 4. Obergeschoss: Westseite



Lea Obrocki M. Sc.,  
Mathias Vinnepand M. Sc.

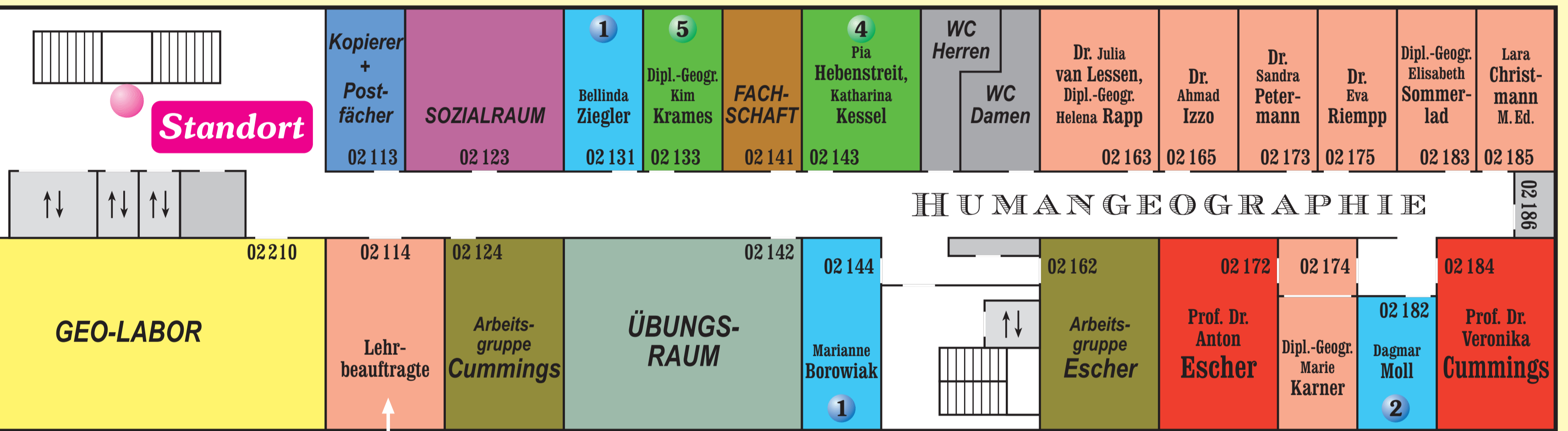
#### 2. Obergeschoss: Ostseite



Lorenz Harr M. Ed., M. Sc.,  
Lara Klippel M. Ed., B. Sc.

OSTR' Yvonne Meyer, OSTR Thilo Neunzig,  
Stefanie Ruppert M. Ed.,  
Prof. Dr. Volker Wilhelmi

#### 2. Obergeschoss: Westseite



- Universitäts-Professor, apl. Professor
- Hochschul-/Privatdozent, Wiss. Assistent, Wiss. Mitarbeiter, Gastwissenschaftler
- Sekretariat
- Studienbüro
- Kartographie
- Technik
- Labor
- PC-Pool, Übungsraum
- 1** Geschäftsführung/Verwaltung
- 2** Humangeographie
- 3** Physische Geographie
- 4** Lehrveranstaltungsmanagement (LVM) und Prüfungsamt
- 5** Studienmanagement

- Arbeitsgruppenraum
- Fachschaft
- Sozialraum
- WC Toilette
- sonstiger Raum
- ↑↓ Fahrstuhl
- ||||| Treppe

#### 1. Obergeschoss: Westseite

